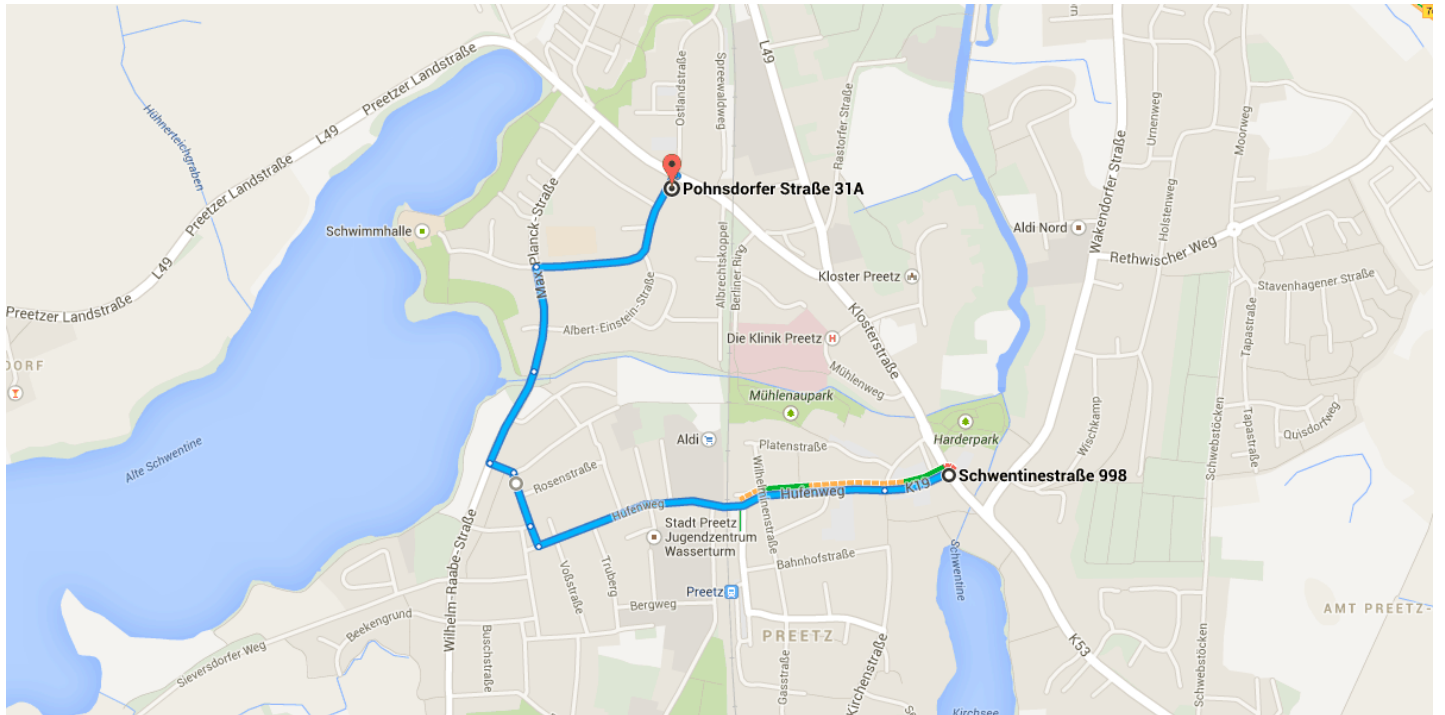




Mit dem Auto 2,2 km, 5 Min.

Route von Schwentinestraße 998 nach Pohnsdorfer Straße 31A



### ○ Schwentinestraße 998

24211 Preetz

Garnkorb bis Hufenweg folgen

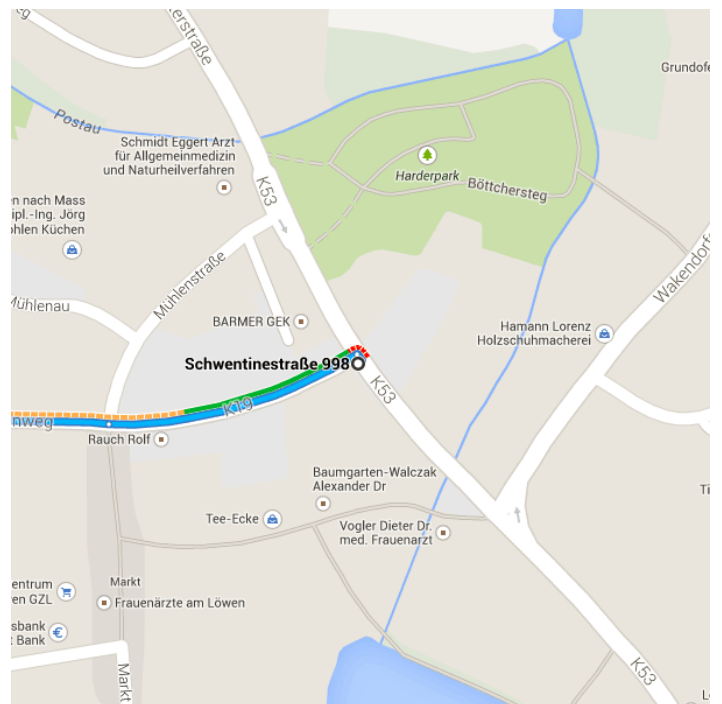
160 m / 21 Sek.

- ↑ 1. Auf Schwentinestraße nach Nordwesten Richtung Garnkorb starten

5 m

- ↶ 2. 1. Abzweigung links nehmen, um auf Garnkorb zu wechseln

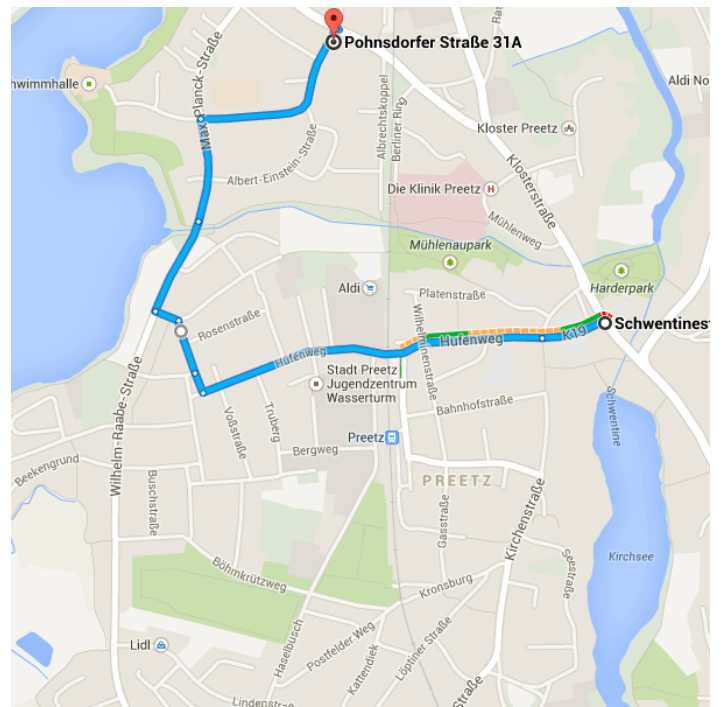
160 m



Hufenweg bis Wilhelm-Raabe-Straße folgen

1,1 km / 2 Min.

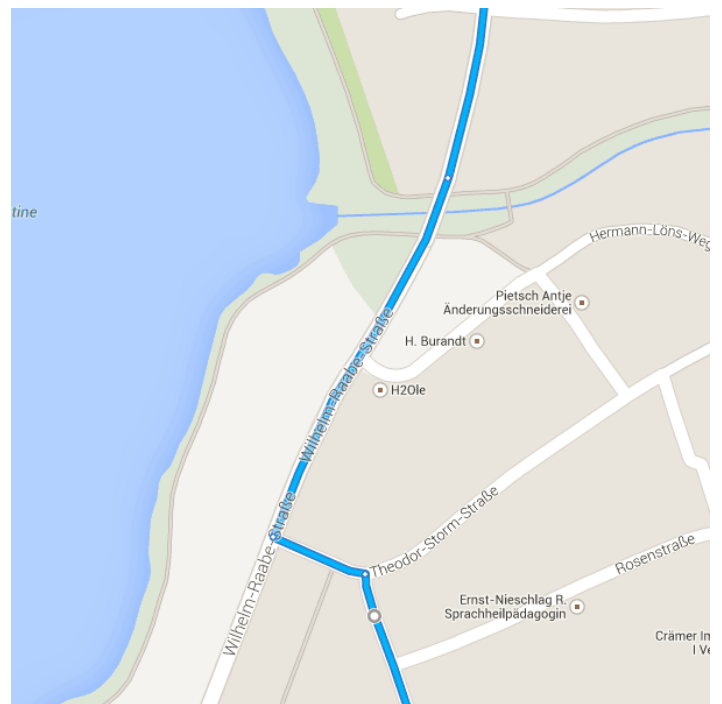
- ↑ 3. Weiter auf **Hufenweg**  
850 m
- ↷ 4. **Rechts** abbiegen auf **Hebbelplatz**  
51 m
- ↑ 5. Weiter auf **Theodor-Storm-Straße**  
130 m
- ↶ 6. **Nach links** abbiegen, um auf **Theodor-Storm-Straße** zu bleiben  
60 m



**Max-Planck-Straße bis Otto-Hahn-Straße**  
nehmen

500 m / 1 Min.

- ↷ 7. **Rechts** abbiegen auf **Wilhelm-Raabe-Straße**  
240 m
- ↑ 8. Weiter auf **Max-Planck-Straße**  
250 m



- ↷ **Rechts** abbiegen auf **Otto-Hahn-Straße**  
450 m / 1 Min.

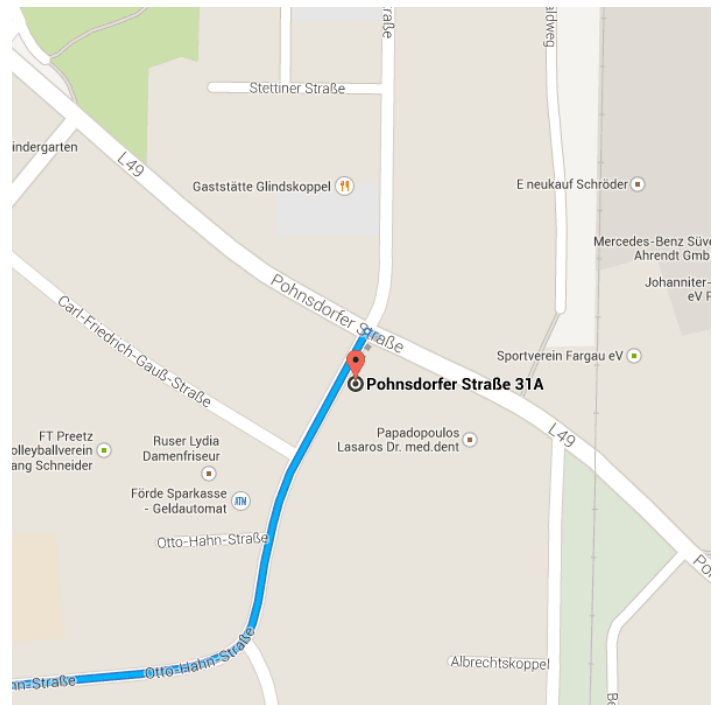


2. Abzweigung **rechts** nehmen, um auf **Pohnsdorfer Straße** zu wechseln



Das Ziel befindet sich auf der rechten Seite.

7 m / 6 Sek.



## 📍 Pohnsdorfer Straße 31A

24211 Preetz

Diese Route dient nur zu Planungszwecken. Es ist möglich, dass die Verkehrsverhältnisse aufgrund von Baustellen, Verkehr, Wetter oder anderen Ereignissen von den in der Karte dargestellten Suchergebnissen abweichen können. Sie sollten daher Ihre Route entsprechend planen. Sie müssen alle Zeichen oder Hinweise bezüglich Ihrer Route beachten.

Kartendaten © 2014 GeoBasis-DE/BKG (©2009), Google